



Szkice w portalu geodety

Prace przyjęte (1) Prace oczekujące (199)

ID pracy skrót	Nr wyk.	Ozn. nieruchomości	Cel pracy	Data przyj.	Data stat.	Status	Obręb	ID operatu	Wiad.
1066.2.117	171/2017	Lędziny, dz.: 45/1 ark.7,...	podział, wzn.pkt/...	2017-06-26	2019-06-21	Zarejestrowanie wpłaty - zgło...	Lędziny		Tak

Wybór pozycji opłaty

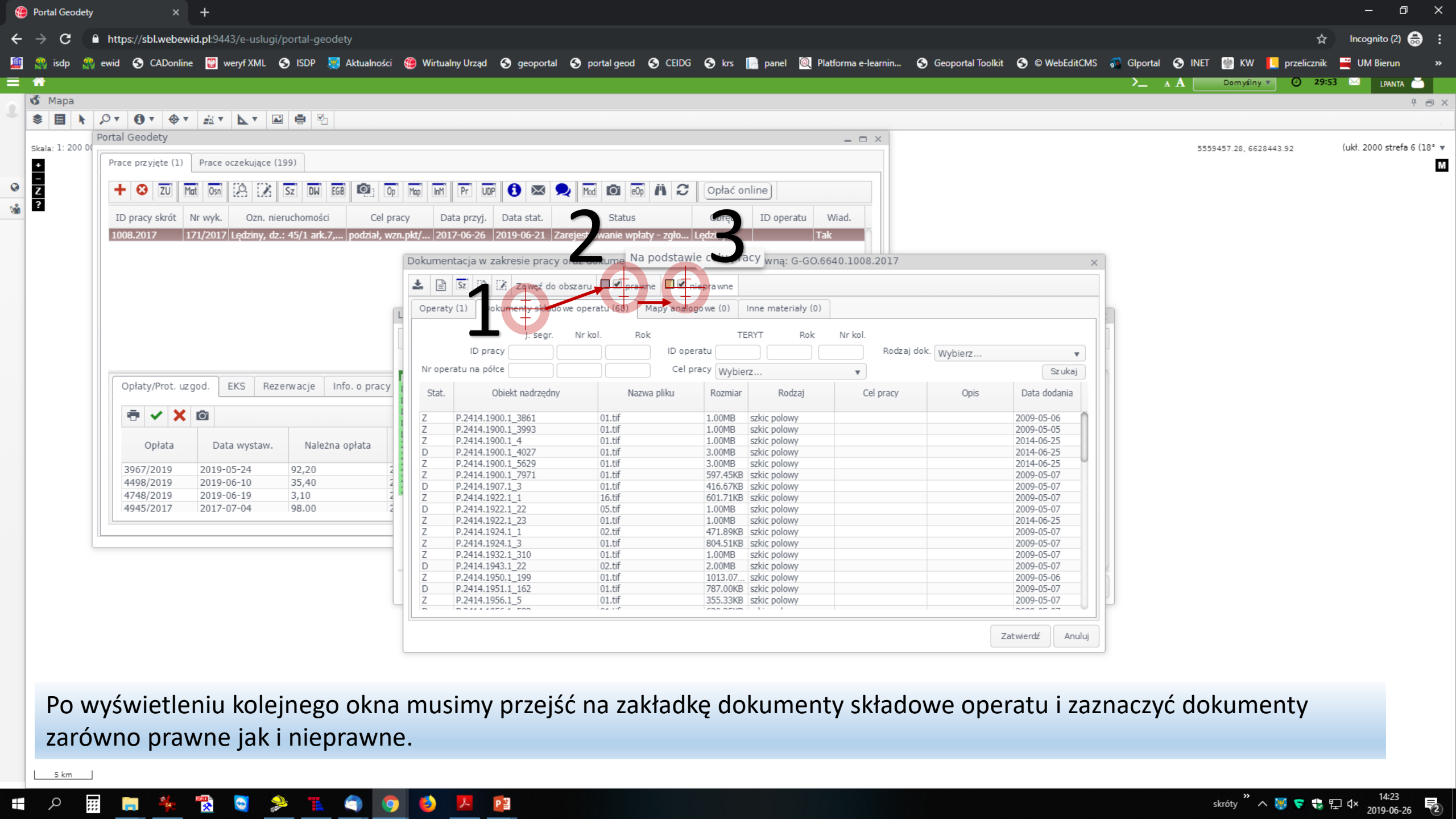
Tabela 16 - Niewymienione w tabelach nr 1 - 15 Zakres pracy: 8.5537 [ha]

Pozycja	Nazwa	Jednostka	Kwota
16.1	Kopia materiału zasobu innego w postaci nieelektronicznej dla formatu A4 lub mniejszego	kartka for...	1,97 zł
16.1	Kopia materiału zasobu innego w postaci nieelektronicznej dla formatu A3	kartka for...	80 zł
16.1	Kopia materiału zasobu innego w postaci nieelektronicznej dla formatu > A3	kartka for...	80 zł
16.2	Kopia materiału zasobu innego w postaci elektronicznej	dokument	80 zł
			20 zł
			91 zł
			56 zł
			41 zł
			81 zł
			56 zł
			45 zł

Opłaty/Prot. uzgod. EKS Rezerwacje Info. o pracy

Opłata	Data wystaw.	Należna opłata
3967/2019	2019-05-24	92,20
4498/2019	2019-06-10	35,40
4748/2019	2019-06-19	3,10
4945/2017	2017-07-04	98,00

Po dodaniu na listę materiału 16.2 należy na dole zaznaczyć „dokumentacja”.



Portal Geodety

Prace przyjęte (1) Prace oczekujące (199)

ID pracy skrót	Nr wyk.	Ozn. nieruchomości	Cel pracy	Data przyj.	Data stat.	Status	Corep.	ID operatu	Wiad.
1008.2017	171/2017	Lędziny, dz.: 45/1 ark.7,...	podział, wzn.pkt/...	2017-06-26	2019-06-21	Zarejestrowanie wpłaty - zgło...	Lędz...		Tak

Opłaty/Prot. uzgod. EKS Rezerwacje Info. o pracy

Opłata	Data wystaw.	Należna opłata
3967/2019	2019-05-24	92,20
4498/2019	2019-06-10	35,40
4748/2019	2019-06-19	3,10
4945/2017	2017-07-04	98,00

Dokumentacja w zakresie pracy operatu: Na podstawie dokumentacji wną: G-GO.6640.1008.2017

Zażwęż do obszaru: prawne nieprawne

Operaty (1) dokumenty składowe operatu (68) Mapy analogowe (0) Inne materiały (0)

Stat. Obiekt nadrzędny Nazwa pliku Rozmiar Rodzaj Cel pracy Opis Data dodania




Z	P.2414.1900.1_3861	01.tif	1.00MB	szkic polowy			2009-05-06
Z	P.2414.1900.1_3993	01.tif	1.00MB	szkic polowy			2009-05-05
Z	P.2414.1900.1_4	01.tif	1.00MB	szkic polowy			2014-06-25
D	P.2414.1900.1_4027	01.tif	3.00MB	szkic polowy			2014-06-25
Z	P.2414.1900.1_5629	01.tif	3.00MB	szkic polowy			2014-06-25
Z	P.2414.1900.1_7971	01.tif	597.45KB	szkic polowy			2009-05-07
D	P.2414.1907.1_3	01.tif	416.67KB	szkic polowy			2009-05-07
Z	P.2414.1922.1_1	16.tif	601.71KB	szkic polowy			2009-05-07
D	P.2414.1922.1_22	05.tif	1.00MB	szkic polowy			2009-05-07
Z	P.2414.1922.1_23	01.tif	1.00MB	szkic polowy			2014-06-25
Z	P.2414.1924.1_1	02.tif	471.89KB	szkic polowy			2009-05-07
Z	P.2414.1924.1_3	01.tif	804.51KB	szkic polowy			2009-05-07
Z	P.2414.1932.1_310	01.tif	1.00MB	szkic polowy			2009-05-07
D	P.2414.1943.1_22	02.tif	2.00MB	szkic polowy			2009-05-07
Z	P.2414.1950.1_199	01.tif	1013.07...	szkic polowy			2009-05-06
D	P.2414.1951.1_162	01.tif	787.00KB	szkic polowy			2009-05-07
Z	P.2414.1956.1_5	01.tif	355.33KB	szkic polowy			2009-05-07

Zatwierdź Anuluj

Po wyświetleniu kolejnego okna musimy przejść na zakładkę dokumenty składowe operatu i zaznaczyć dokumenty zarówno prawne jak i nieprawne.




Dokumentacja w zakresie pracy oraz dokumentacja powiązana z pracą prawną: G-GO.6640.1008.2017

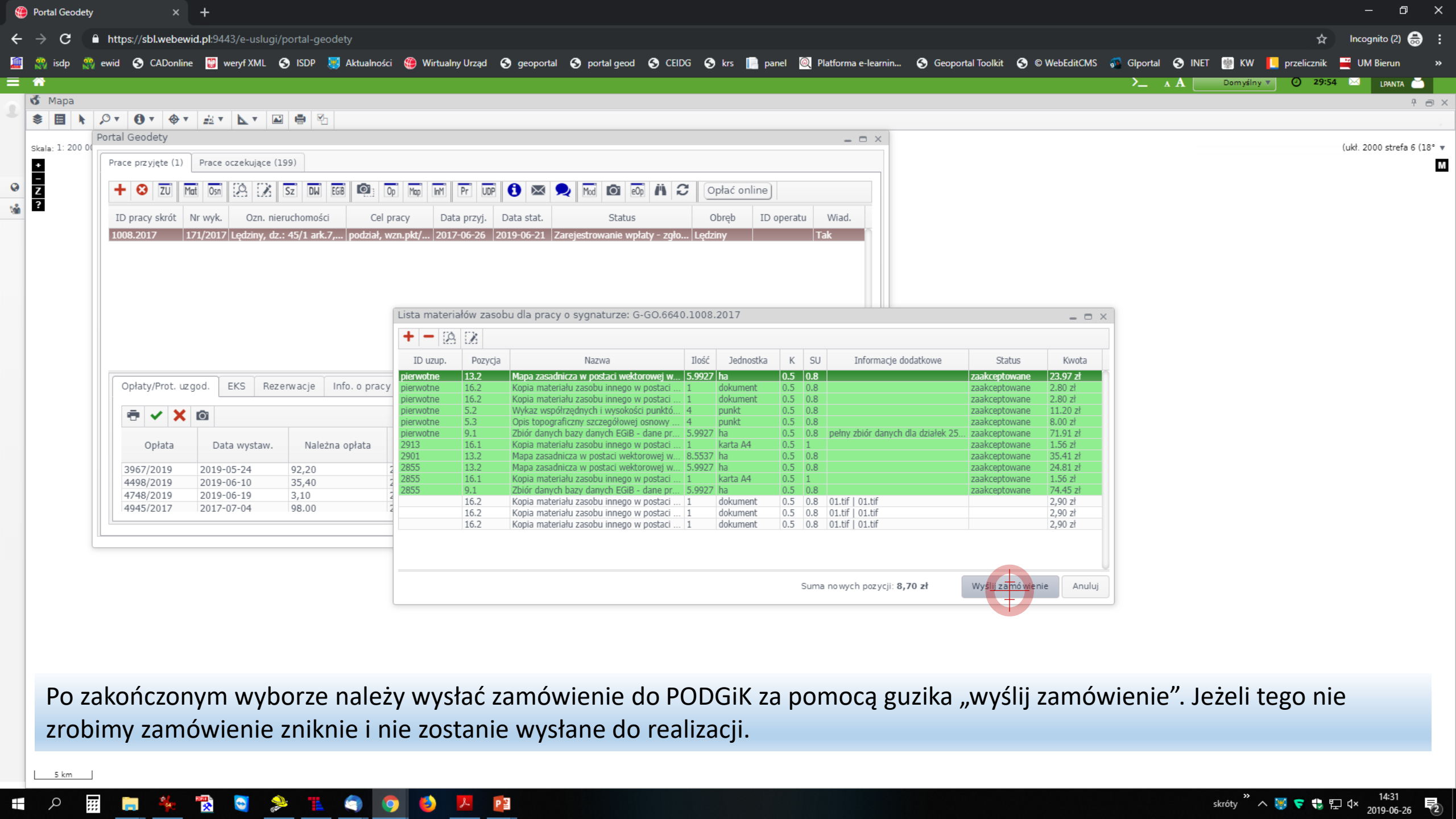
 Sz   Zażwęż do obszaru prawne nieprawne

Operaty (1) Dokumenty składowe operatu (68) Mapy analogowe (0) Inne materiały (0)

J. segr. Nr kol. Rok TERYT Rok Nr kol.
ID pracy ID operatu Rodzaj dok. Wybierz...
Nr operatu na półce Cel pracy Wybierz...

Stat.	Obiekt nadrzędny	Nazwa pliku	Rozmiar	Rodzaj	Cel pracy	Opis	Data dodania
Z	P.2414.1924.1_3	01.tif	804.51KB	szkic polowy			2009-05-07
Z	P.2414.1932.1_310	01.tif	1.00MB	szkic polowy			2009-05-07
D	P.2414.1943.1_22	02.tif	2.00MB	szkic polowy			2009-05-07
Z	P.2414.1950.1_199	01.tif	1013.07...	szkic polowy			2009-05-06
D	P.2414.1951.1_162	01.tif	787.00KB	szkic polowy			2009-05-07
Z	P.2414.1956.1_5	01.tif	355.33KB	szkic polowy			2009-05-07
D	P.2414.1956.1_583	01.tif	620.25KB	szkic polowy			2009-05-07
D	P.2414.1957.1_386	01.tif	625.52KB	szkic polowy			2009-05-07
Z	P.2414.1958.1_547	01.tif	1.00MB	szkic polowy			2009-05-06
D	P.2414.1961.1_280	01.tif	709.30KB	szkic polowy			2009-05-07
Z	P.2414.1961.1_882	01.tif	584.96KB	szkic polowy			2008-01-03
D	P.2414.1967.1_976	01.tif	553.27KB	szkic polowy			2009-05-07
Z	P.2414.1972.1_509	01.tif	545.45KB	szkic polowy			2009-05-06
D	P.2414.1975.2_25	01.tif	392.54KB	szkic polowy			2009-05-05
Z	P.2414.1975.2_538	01.tif	696.76KB	szkic polowy			2009-05-06
Z	P.2414.1976.2_21	01.tif	501.67KB	szkic polowy			2009-05-07
Z	P.2414.1976.2_48	01.tif	494.57KB	szkic polowy			2008-01-07

Każdy szkic da się przejrzeć za pomocą  . Szkice można przeglądać pojedynczo lub zaznaczając ich więcej na raz. Zaznaczone pozycje do przeglądania/pobierania są podświetlone na zielono. Należy pamiętać, że szkiców pobranych do przeglądania nie wolno nigdzie wykorzystywać ponieważ zostały pobrane bez licencji. Po wybraniu interesujących nas szkiców należy zatwierdzić swój wybór.



Po zakończonym wyborze należy wysłać zamówienie do PODGiK za pomocą guzika „wyślij zamówienie”. Jeżeli tego nie zrobimy zamówienie zniknie i nie zostanie wysłane do realizacji.